

โครงการพัฒนา เพื่อบรรจุในแผนพัฒนาท้องถิ่น (พ.ศ.๒๕๖๖ - ๒๕๗๐)


ถนนสายหลัก

กล้องตัวที่ ๑ ยูเทิร์นสี่วิ

พิกัด ๑๘.๗๔๘๒๖๕๗,๙๘.๙๔๖๙๔๑๓



มุมมองกล้องพิกัด ๑๘.๗๔๘๓๔๗๗,๙๘.๙๔๖๙๒๒๘



CS

(นางสาวรัชนิกร รัฐศาสตร์นาวิน)

หัวหน้าฝ่ายปกครอง

CS

(นางสาวรัชนิกร รัฐศาสตร์นาวิน)

หัวหน้าฝ่ายปกครอง

กล้องตัวที่ ๒ สถานที่ ก่อนลงทางลอดแยกบึงกิ้ง

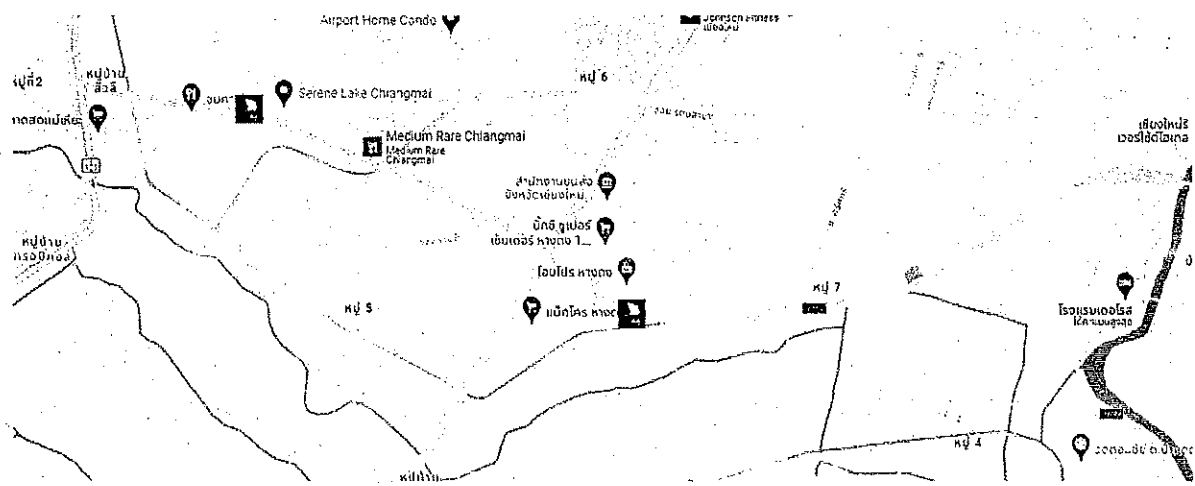
พิกัด ๑๘.๗๔๑๑๙๗๑,๙๘.๙๖๒๘๖๒๑



มุมมองกล้องพิกัด ๑๘.๗๔๑๒๐๘๒,๙๘.๙๖๒๘๐๗๔



แผนที่ถนนสายหลัก



๑. กล้องตัวที่ ๑ ยูเทิร์นสี่วิ

๒. กล้องตัวที่ ๒ ก่อนลงทางลอดแยกบึงกิ้ง

Ch5

(นางสาวรัชนิกร รัฐศาสตร์นาวิณ)
หัวหน้าฝ่ายปกครอง

Ch5

(นางสาวรัชนิกร รัฐศาสตร์นาวิณ)
หัวหน้าฝ่ายปกครอง

หมู่ที่ ๑ บ้านตำหนัก

กล้องตัวที่ ๓ หน้าวัดเข้า-ออกวัดตำหนัก

พิกัด ๑๘.๗๔๗๘๗๗๑,๙๘.๙๕๗๔๗๑๖



มุมมองกล้องพิกัด ๑๘.๗๔๗๘๗๐๒,๙๘.๙๕๗๕๑๒๖



Ch
(นางสาวรัชนิกร รัฐศาสตร์วงวน)
หัวหน้าฝ่ายปกครอง

Ch
(นางสาวรัชนิกร รัฐศาสตร์วงวน)
หัวหน้าฝ่ายปกครอง

หมู่ที่ ๓ บ้านป่าจี้

กล้องตัวที่ ๔ หน้าหมู่บ้านทิพย์ภมรฮิลล์

พิกัด ๑๘.๗๔๒๗๐๐๕,๙๘.๙๓๘๗๑๒๓



มุมมองกล้องพิกัด ๑๘.๗๔๒๗๗๙๙,๙๘.๙๓๘๘๔๑



Ch

(นางสาวรัชนิกร รัฐศาสตร์นาวิน)

หัวหน้าฝ่ายปกครอง


Ch

(นางสาวรัชนิกร รัฐศาสตร์นาวิน)

หัวหน้าฝ่ายปกครอง

กล้องตัวที่ ๕ โด่งอุทยานหลวงราชพฤกษ์

พิกัด ๑๘.๗๕๐๑๙๙, ๙๘.๙๒๘๔๔๗



มุมมองกล้องพิกัด ๑๘.๗๕๐๒๓๖๒, ๙๘.๙๒๘๔๖๓๙



CB

(นางสาวรัชนิกร รัฐศาสตร์ลาวน)
หัวหน้าฝ่ายปกครอง

CB

(นางสาวรัชนิกร รัฐศาสตร์ลาวน)
หัวหน้าฝ่ายปกครอง